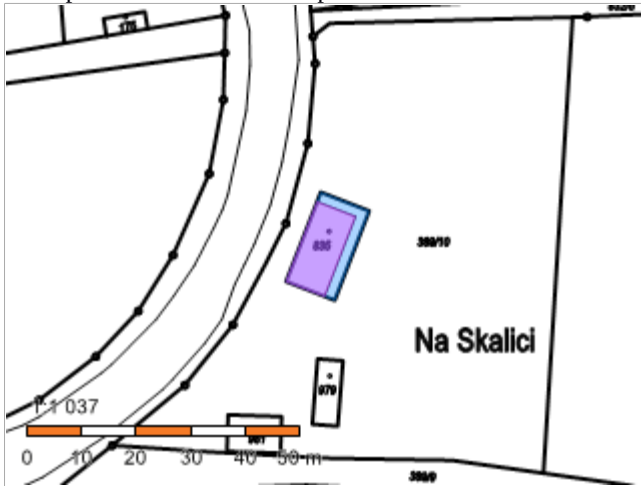


Informace o pozemku

Parcelní číslo: [st. 835](#)
Obec: [Slapy \[539660\]](#)
Katastrální území: [Přestavlky u Slap \[749605\]](#)
Číslo LV: [870](#)
Výměra [m2]: 167
Typ parcely: Parcela katastru nemovitostí
Mapový list: [KMD](#)
Určení výměry: Jiným číselným způsobem
Druh pozemku: zastavěná plocha a nádvoří



Součástí je stavba

Budova s číslem popisným: [Slapy \[149616\]](#); č. p. 366; objekt občanské vybavenosti
Stavba stojí na pozemku: p. č. [st. 835](#)
Stavební objekt: [č. p. 366](#)
Adresní místa: [č. p. 366](#)

Sousední parcely

Vlastníci, jiní oprávnění

Vlastnické právo **Podíl**

Český svaz kanoistů, z.s., Zátokova 100/2, Břevnov, 16900 Praha
6

Způsob ochrany nemovitosti

Nejsou evidovány žádné způsoby ochrany.

Seznam BPEJ

Parcela nemá evidované BPEJ.

Omezení vlastnického práva

Nejsou evidována žádná omezení.

Jiné zápisy

Nejsou evidovány žádné jiné zápisy.

Informace o pozemku

Parcelní číslo: [st. 979](#)
Obec: [Slapy \[539660\]](#)
Katastrální území: [Přestavlky u Slap \[749605\]](#)
Číslo LV: [870](#)
Výměra [m2]: 56
Typ parcely: Parcela katastru nemovitostí
Mapový list: [KMD](#)
Určení výměry: Jiným číselným způsobem
Druh pozemku: zastavěná plocha a nádvoří



Součástí je stavba

Budova bez čísla popisného nebo evidenčního: jiná stavba
Stavba stojí na pozemku: p. č. [st. 979](#)

[Sousední parcely](#)

Vlastníci, jiní oprávnění

Vlastnické právo **Podíl**

Český svaz kanoistů, z.s., Zátokova 100/2, Břevnov, 16900 Praha
6

Způsob ochrany nemovitosti

Nejsou evidovány žádné způsoby ochrany.

Seznam BPEJ

Parcela nemá evidované BPEJ.

Omezení vlastnického práva

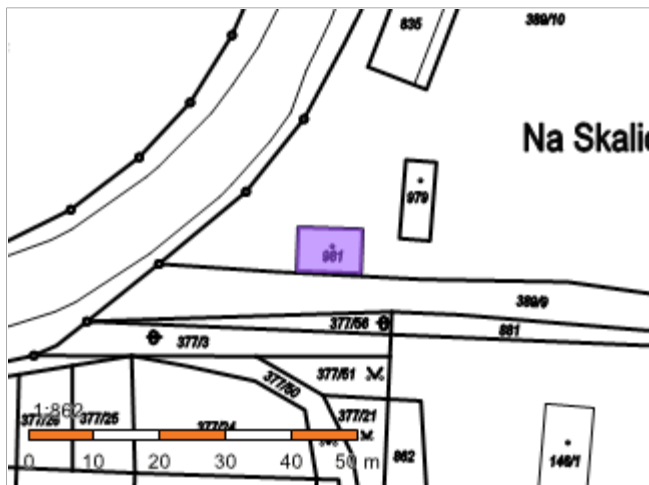
Nejsou evidována žádná omezení.

Jiné zápisy

Nejsou evidovány žádné jiné zápisy.

Informace o pozemku

Parcelní číslo: [st. 981](#)
Obec: [Slapy \[539660\]](#)
Katastrální území: [Přestavlky u Slap \[749605\]](#)
Číslo LV: [870](#)
Výměra [m2]: 65
Typ parcely: Parcela katastru nemovitostí
Mapový list: [KMD](#)
Určení výměry: Ze souřadnic v S-JTSK
Druh pozemku: zastavěná plocha a nádvoří



Součástí je stavba

Budova s číslem popisným: [Slapy \[149616\]](#); č. p. 374; stavba pro obchod
Stavba stojí na pozemku: p. č. [st. 981](#)
Stavební objekt: [č. p. 374](#)
Adresní místa: [č. p. 374](#)

Sousední parcely

Vlastníci, jiní oprávnění

Vlastnické právo Podíl

Český svaz kanoistů, z.s., Zátopkova 100/2, Břevnov, 16900 Praha
6

Způsob ochrany nemovitosti

Nejsou evidovány žádné způsoby ochrany.

Seznam BPEJ

Parcela nemá evidované BPEJ.

Omezení vlastnického práva

Nejsou evidována žádná omezení.

Jiné zápisy

Nejsou evidovány žádné jiné zápisy.

Informace o pozemku

Parcelní číslo: [389/10](#)
Obec: [Slapy \[539660\]](#)
Katastrální území: [Přestavlky u Slap \[749605\]](#)
Číslo LV: [870](#)
Výměra [m2]: 4135
Typ parcely: Parcela katastru nemovitostí
Mapový list: [KMD](#)
Určení výměry: Graficky nebo v digitalizované mapě
Druh pozemku: orná půda



Sousední parcely

Vlastníci, jiní oprávnění

Vlastnické právo **Podíl**

Český svaz kanoistů, z.s., Zátokova 100/2, Břevnov, 16900 Praha
6

Způsob ochrany nemovitosti

Název

zemědělský půdní fond

Seznam BPEJ

BPEJ Výměra

[52914](#) 4135

Omezení vlastnického práva

Nejsou evidována žádná omezení.

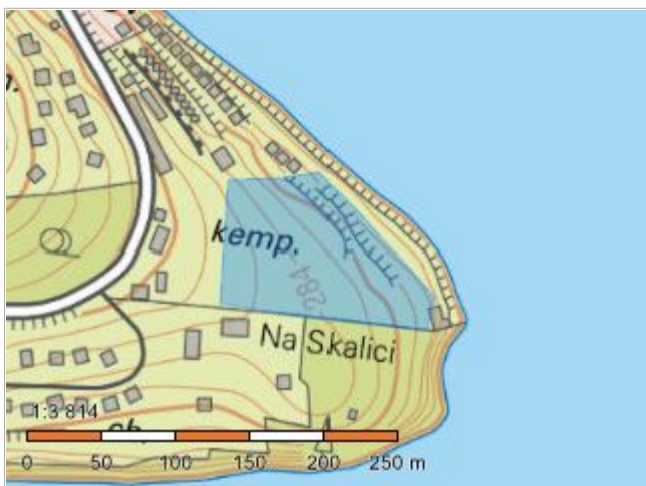
Jiné zápisy

Nejsou evidovány žádné jiné zápisy.

Ornou půdu **můžete nechat po určitý čas ležet ladem**. Nic na ní nezakládat, nepěstovat. Ovšem je třeba respektovat § 3 zákona o rostlinolékařské péči, který vlastníkovi ukládá, aby se z jeho pozemku nešířily škodlivé organismy a plevely na sousední pozemky

Informace o pozemku

Parcelní číslo: [389/5](#)
Obec: [Slapy \[539660\]](#)
Katastrální území: [Přestavlky u Slap \[749605\]](#)
Číslo LV: [870](#)
Výměra [m2]: 10611
Typ parcely: Parcela katastru nemovitostí
Mapový list: [KMD](#)
Určení výměry: Graficky nebo v digitalizované mapě
Způsob využití: neplodná půda
Druh pozemku: ostatní plocha



Sousední parcely

Vlastníci, jiní oprávnění

Vlastnické právo **Podíl**

Český svaz kanoistů, z.s., Zátokova 100/2, Břevnov, 16900 Praha
6

Způsob ochrany nemovitosti

Nejsou evidovány žádné způsoby ochrany.

Seznam BPEJ

Parcela nemá evidované BPEJ.

Omezení vlastnického práva

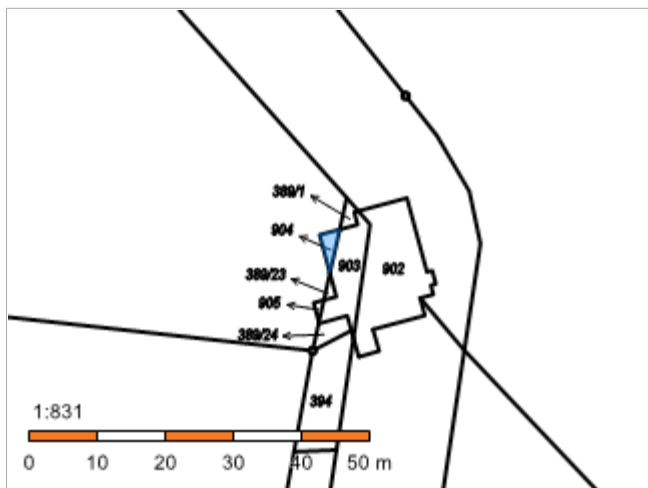
Nejsou evidována žádná omezení.

Jiné zápisy

Nejsou evidovány žádné jiné zápisy.

Informace o pozemku

Parcelní číslo: [904](#)
Obec: [Slapy \[539660\]](#)
Katastrální území: [Přestavlky u Slap \[749605\]](#)
Číslo LV: [870](#)
Výměra [m2]: 9
Typ parcely: Parcela katastru nemovitostí
Mapový list: [KMD](#)
Určení výměry: Graficky nebo v digitalizované mapě
Způsob využití: jiná plocha
Druh pozemku: ostatní plocha



Sousední parcely

Vlastníci, jiní oprávnění

Vlastnické právo **Podíl**

Český svaz kanoistů, z.s., Zátokova 100/2, Břevnov, 16900 Praha
6

Způsob ochrany nemovitosti

Nejsou evidovány žádné způsoby ochrany.

Seznam BPEJ

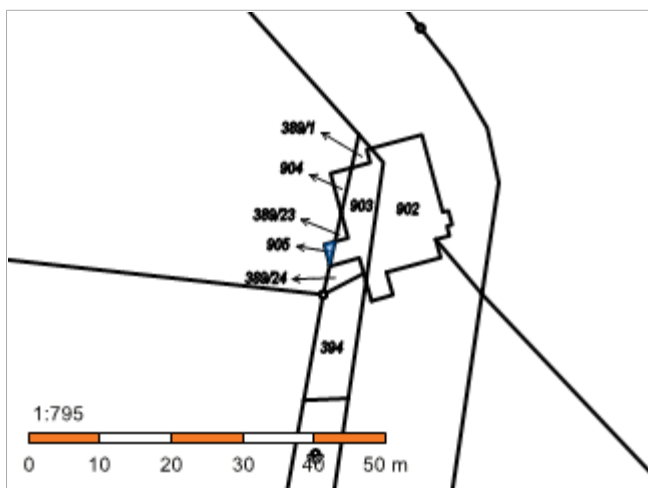
Parcela nemá evidované BPEJ.

Omezení vlastnického práva

Nejsou evidována žádná omezení.

Informace o pozemku

Parcelní číslo: [905](#)
Obec: [Slapy \[539660\]](#)
Katastrální území: [Přestavlky u Slap \[749605\]](#)
Číslo LV: [870](#)
Výměra [m2]: 2
Typ parcely: Parcela katastru nemovitostí
Mapový list: [KMD](#)
Určení výměry: Graficky nebo v digitalizované mapě
Způsob využití: jiná plocha
Druh pozemku: ostatní plocha



Sousední parcely

Vlastníci, jiní oprávnění

Vlastnické právo

Podíl

Český svaz kanoistů, z.s., Zátokova 100/2, Břevnov, 16900 Praha
6

Způsob ochrany nemovitosti

Nejsou evidovány žádné způsoby ochrany.

Seznam BPEJ

Parcela nemá evidované BPEJ.

Omezení vlastnického práva

Nejsou evidována žádná omezení.